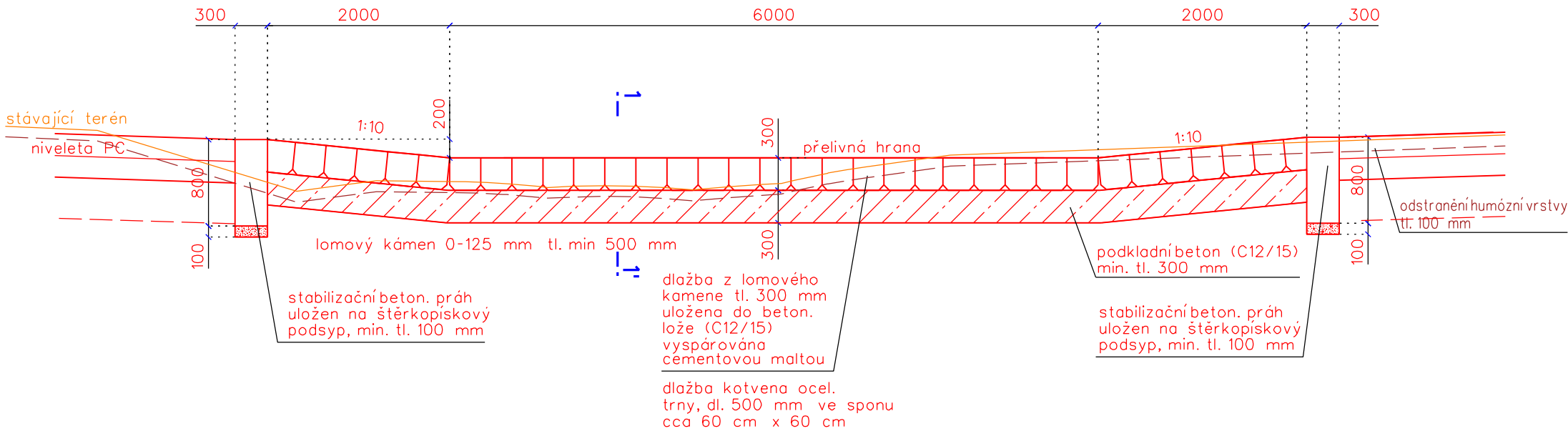


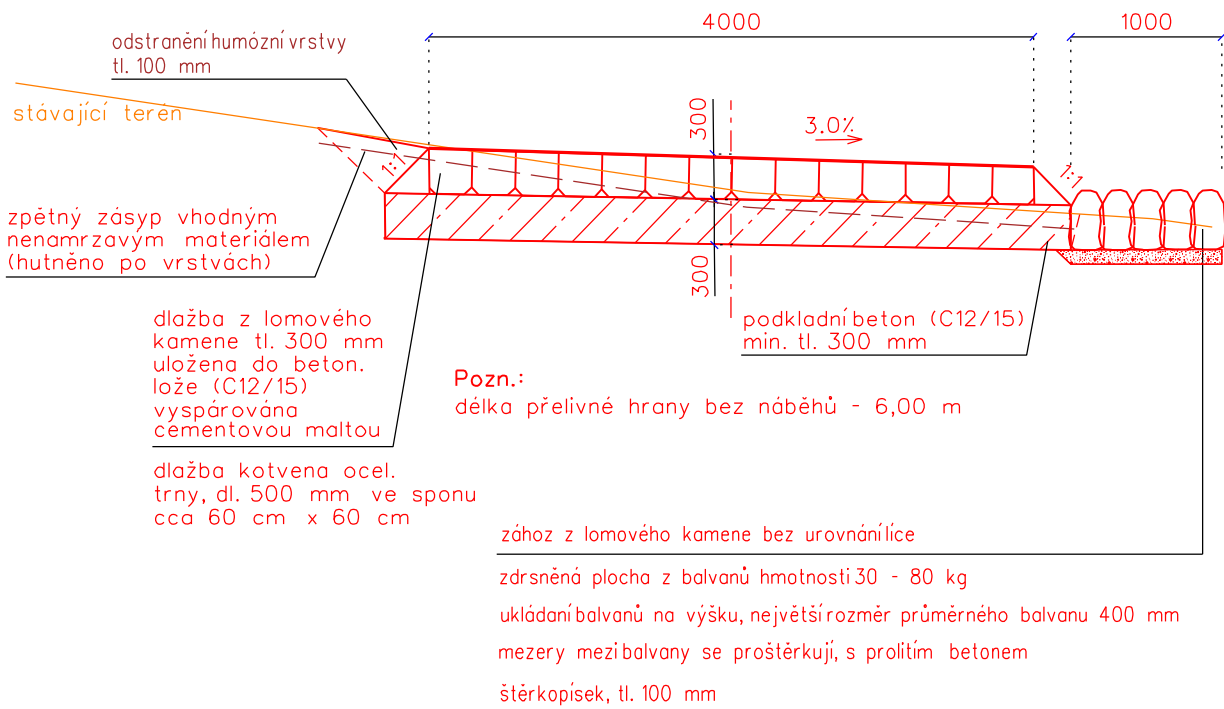
PŘETOKOVÝ PROFIL DC26 (SO 02)
M 1:50

SO 02 DC26
km 0,149 00 - 0,159 00 přetokový profil včetně náběhů
délka přelivné hrany bez náběhů - 6,00 m


Podélný řez km 0,149 00 - 0,159 00



Příčný řez 1-1'



VÝŠKOVÝ SYSTÉM: BpV
SOUŘADNICOVÝ SYSTÉM: S-JTSK

Vypracoval	Zodpov. projektant	Hl. ing. projektu	Vedoucí střediska	 AGPOL s.r.o. Jungmannova 153/12 779 00 Olomouc Česká republika		
Ing. Jan Krzywón	Ing. Pavel Ježík, Ph.D.	Ing. Pavel Ježík, Ph.D.	Ing. Vaculín O., Ph.D.			
<i>Krzywón</i>	<i>Ježík</i>	<i>Ježík</i>	<i>Nov.</i>			
Místo stavby	k.ú. Bělov, Žlutava		Kraj	Zlínský	Počet formátů	2A4
Investor	Státní pozemkový úřad ČR, KPÚ pro Zlínský kraj				Datum	06/2022
Akce - objekt	Vodohospodářská opatření v k.ú. Bělov SO 02 - POLNÍ CESTA DC26				Stupeň	DSP+DPS
					Zakázkové číslo	2981/060
					Archivní číslo	2981/060
Příloha	Přetokový profil DC26 (SO 02)				Měřítko	Číslo výkresu
					1:50	D.2.1.b.5